

**КУРГАНСКАЯ ОБЛАСТЬ
ПРИТОБОЛЬНЫЙ РАЙОН
МЕЖБОРНОГО СЕЛЬСОВЕТ
АДМИНИСТРАЦИЯ МЕЖБОРНОГО СЕЛЬСОВЕТА**

ПОСТАНОВЛЕНИЕ

от 16 марта 2022 года № 10
с. Межборное

**Об утверждении схемы размещения мест
(площадок) накопления твердых коммунальных
отходов на территории Межборного сельсовета**

В соответствии с Федеральным законом от 24 июня 1998 года № 89-ФЗ «Об отходах производства и потребления», постановлением Правительства Российской Федерации от 12 ноября 2016 года № 1156 «Об обращении с твердыми коммунальными отходами и внесении изменений в постановление Правительства Российской Федерации от 25 августа 2008 года № 641», постановлением Правительства Российской Федерации от 31 августа 2018 года № 1039 «Об утверждении Правил благоустройства мест (площадок) накопления твердых коммунальных отходов и ведения их реестра», руководствуясь Уставом Межборного сельсовета Притобольного района Курганской области, Администрация Межборного сельсовета

ПОСТАНОВЛЯЕТ:

1. Утвердить схему размещения мест (площадок) накопления твердых коммунальных отходов на территории Межборного сельсовета согласно приложению к настоящему постановлению.

2. Постановление Администрации Межборного сельсовета от 17.04.2020 г. № 12 «Об утверждении схемы размещения мест (площадок) накопления твердых коммунальных отходов на территории Межборного сельсовета» отменить.

3. Настоящее постановление вступает в силу со дня его обнародования в помещении Администрации Межборного сельсовета, сельской библиотеки, доме культуры, почты и применяется к правоотношениям, возникшим с 1 января 2022 года.

4. Контроль за выполнением настоящего постановления оставляю за собой.

Глава Межборного сельсовета

З.А. Ильина

Утверждено распоряжением
Администрации Притобольного района Курганской области
От «15»ноября 2021г. № 362 -р

Схема расположения земельного участка

Местоположение: Российская Федерация, Курганская область, Притобольный район, с. Межборное, ул. Административная,
около здания № 14.

Заказчик: Администрация Межборного сельсовета





Условный номер земельного участка- 45:16:010901:ЗУ1			
Площадь земельного участка-бкв.м.			
Обозначение характерных точек границ	Координаты		
	X	Y	
1	2	3	
н1	92 286,03	-57 495,48	
н2	92 283,03	-57 495,33	
н3	92 283,13	-57 493,33	
н4	92 286,13	-57 493,48	
н1	92 286,03	-57 495,48	

Система координат- УСК -45, СК Межборное



Масштаб 1:1 000

Условные обозначения:

-  - Граница кадастрового квартала
-  - Обозначение кадастрового квартала
-  - вновь образованная часть границы, сведения о которой достаточны для определения ее местоположения
-  - Обозначение образуемого земельного участка

Утверждено распоряжением
 Администрации Притобольного района Курганской области
 От «15» ноября 2021г. № 363 -р

Схема расположения земельного участка

Местоположение: Российская Федерация, Курганская область, Притобольный район, с. Межборное, ул. Возлеозерная, около здания №11.

Заказчик: Администрация Межборного сельсовета





Условный номер земельного участка- 45:16:020801:3У1			
Площадь земельного участка-бкв.м.			
Обозначение характерных точек границ	Координаты		
	X	Y	
1	2	3	
н1	92 083,24	-56 778,36	
н2	92 082,77	-56 775,39	
н3	92 084,74	-56 775,08	
н4	92 085,22	-56 778,04	
н1	92 083,24	-56 778,36	

Система координат- УСК -45, СК Межборное



Масштаб 1:1 000

Условные обозначения:

-  - Граница кадастрового квартала
-  - Обозначение кадастрового квартала
-  - Вновь образованная часть границы, сведения о которой достаточны для определения ее местоположения
-  - Обозначение образуемого земельного участка

Утверждено распоряжением
 Администрации Притобольного района Курганской области
 от «15» ноября 2021 г. № 364 -р

Схема расположения земельного участка

Местоположение: Российская Федерация, Курганская область, Притобольный район, с. Межборное, ул. Возлеозерная, около здания № 30.

Заказчик: Администрация Межборного сельсовета





Условный номер земельного участка- 45:16:020801:ЗУ1			
Площадь земельного участка-бкв.м.			
Обозначение характерных точек границ	Координаты		
	X	Y	
1	2	3	
н1	92 053,78	-56 434,72	
н2	92 053,45	-56 431,74	
н3	92 055,43	-56 431,52	
н4	92 055,77	-56 434,50	
н1	92 053,78	-56 434,72	

Система координат- УСК -45, СК Межборное



Масштаб 1:1 000

Условные обозначения:

-  - Граница кадастрового квартала
-  - Обозначение кадастрового квартала
-  - Вновь образованная часть границы, сведения о которой достаточны для определения ее местоположения
-  - Обозначение образуемого земельного участка

Утверждено распоряжением
Администрации Притобольного района Курганской области
От «15» ноября 2021г. № 365-р

Схема расположения земельного участка

Местоположение: Российская Федерация, Курганская область, Притобольный район, с. Межборное, ул. Зеленая, около здания № 21.

Заказчик: Администрация Межборного сельсовета


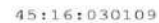


Условный номер земельного участка- 45:16:020801:ЗУ1		
Площадь земельного участка-6кв.м.		
Обозначение характерных точек границ	Координаты	
	X	Y
1	2	3
н1	91 831,48	-56 952,22
н2	91 828,62	-56 953,14
н3	91 829,24	-56 955,04
н4	91 832,09	-56 954,12
н1	91 831,48	-56 952,22

Система координат- УСК -45, СК Межборное



Масштаб 1:1 000

Условные обозначения:

-  - Граница кадастрового квартала
-  - Обозначение кадастрового квартала
-  - Вновь образованная часть границы, сведения о которой достаточны для определения ее местоположения
-  - Обозначение образуемого земельного участка

Утверждено распоряжением

Администрации Притобольного района Курганской области

От «15» ноября 2021г. № 366 –р

Схема расположения земельного участка

Местоположение: Российская Федерация, Курганская область, Притобольный район, с. Межборное, ул. Лосевская, около здания № 16.

Заказчик: Администрация Межборного сельсовета





Условный номер земельного участка- 45:16:010901:ЗУ1			
Площадь земельного участка-6кв.м.			
Обозначение характерных точек границ	Координаты		
	X	Y	
1	2	3	
н1	91 432,66	-58 403,60	
н2	91 429,76	-58 402,83	
н3	91 430,27	-58 400,90	
н4	91 433,17	-58 401,66	
н1	91 432,66	-58 403,60	

Система координат- УСК -45, СК Межборное



Масштаб 1:1 000

Условные обозначения:

-  - Граница кадастрового квартала
-  - Обозначение кадастрового квартала
-  - Вновь образованная часть границы, сведения о которой достаточны для определения ее местоположения
-  - Обозначение образуемого земельного участка

Утверждено распоряжением

Администрации Притобольного района Курганской области

От «15» ноября 2021г. № 367 –р

Схема расположения земельного участка

Местоположение: Российская Федерация, Курганская область, Притобольный район, с. Межборное, ул. Новая, около здания № 6.

Заказчик: Администрация Межборного сельсовета





Условный номер земельного участка- 45:16:010901:3У1			
Площадь земельного участка-бкв.м.			
Обозначение характерных точек границ	Координаты		
	X	Y	
1	2	3	
н1	92 182,31	-57 757,02	
н2	92 179,93	-57 758,84	
н3	92 178,72	-57 757,25	
н4	92 181,10	-57 755,43	
н1	92 182,31	-57 757,02	

Система координат- УСК -45, СК Межборное



Масштаб 1:1 000

Условные обозначения:

-  - Граница кадастрового квартала
-  - Обозначение кадастрового квартала
-  - Вновь образованная часть границы, сведения о которой достаточны для определения ее местоположения
-  - Обозначение образуемого земельного участка

Утверждено распоряжением

Администрации Притобольного района Курганской области

От «15» ноября 2021г. № 368 –р

Схема расположения земельного участка

Местоположение: Российская Федерация, Курганская область, Притобольный район, с. Межборное, ул. Новая, около здания № 26.

Заказчик: Администрация Межборного сельсовета





Условный номер земельного участка- 45:16:010901:3У1		
Площадь земельного участка-бкв.м.		
Обозначение характерных точек границ	Координаты	
	X	Y
1	2	3
н1	92 083,31	-57 447,25
н2	92 082,45	-57 444,37
н3	92 080,54	-57 444,94
н4	92 081,39	-57 447,82
н1	92 083,31	-57 447,25

Система координат- УСК -45, СК Межборное



Масштаб 1:1 000

Условные обозначения:

-  - Граница кадастрового квартала
-  - Обозначение кадастрового квартала
-  - Вновь образованная часть границы, сведения о которой достаточны для определения ее местоположения
-  - Обозначение образуемого земельного участка

Утверждено распоряжением
Администрации Притобольного района Курганской области
От «15» ноября 2021г. №369 -р

Схема расположения земельного участка

Местоположение: Российская Федерация, Курганская область, Притобольный район, с. Межборное, ул. Сосновая, около здания № 15.

Заказчик: Администрация Межборного сельсовета





Условный номер земельного участка- 45:16:010901:ЗУ1			
Площадь земельного участка-бкв.м.			
Обозначение характерных точек границ	Координаты		
	X	Y	
1	2	3	
н1	91 846,23	-57 864,15	
н2	91 843,35	-57 864,99	
н3	91 842,79	-57 863,07	
н4	91 845,67	-57 862,23	
н1	91 846,23	-57 864,15	

Система координат- УСК -45, СК Межборное



Масштаб 1:1 000

Условные обозначения:

-  - Граница кадастрового квартала
-  - Обозначение кадастрового квартала
-  - вновь образованная часть границы, сведения о которой достаточны для определения ее местоположения
-  - Обозначение образуемого земельного участка

Утверждено распоряжением
Администрации Притобольного района Курганской области
От «15» ноября 2021г. № 370- р

Схема расположения земельного участка

Местоположение: Российская Федерация, Курганская область, Притобольный район, с. Межборное, ул. Центральная, около здания № 16.

Заказчик: Администрация Межборного сельсовета





Условный номер земельного участка- 45:16:010901:ЗУ1			
Площадь земельного участка-бкв.м.			
Обозначение характерных точек границ	Координаты		
	X	Y	
1	2	3	
н1	93 925,80	-57 389,93	
н2	93 928,64	-57 388,98	
н3	93 929,28	-57 390,87	
н4	93 926,43	-57 391,83	
н1	93 925,80	-57 389,93	

Система координат- УСК -45, СК Межборное



Масштаб 1:1 000

Условные обозначения:

-  - Граница кадастрового квартала
-  - Обозначение кадастрового квартала
-  - Вновь образованная часть границы, сведения о которой достаточны для определения ее местоположения
-  - Обозначение образуемого земельного участка

Утверждено распоряжением

Администрации Притобольного района Курганской области

От «15» ноября 2021г. № 371 –р


Схема расположения земельного участка

Местоположение: Российская Федерация, Курганская область, Притобольный район, с. Межборное, ул. Центральная, около здания № 38.

Заказчик: Администрация Межборного сельсовета





Условный номер земельного участка- 45:16:010901:3У1			
Площадь земельного участка-бкв.м.			
Обозначение характерных точек границ	Координаты		
	X	Y	
1	2	3	
н1	93 630,96	-57 457,61	
н2	93 628,37	-57 459,13	
н3	93 627,36	-57 457,41	
н4	93 629,94	-57 455,89	
н1	93 630,96	-57 457,61	

Система координат- УСК -45, СК Межборное



Масштаб 1:1 000

Условные обозначения:

-  - Граница кадастрового квартала
-  - Обозначение кадастрового квартала
-  - Вновь образованная часть границы, сведения о которой достаточны для определения ее местоположения
-  - Обозначение образуемого земельного участка

Утверждено распоряжением

Администрации Притобольного района Курганской области

От « 15» ноября 2021г. №372 -р


Схема расположения земельного участка

Местоположение: Российская Федерация, Курганская область, Притобольный район, с. Межборное, ул. Центральная, около здания № 62.

Заказчик: Администрация Межборного сельсовета


Условный номер земельного участка- 45:16:010901:3У1			
Площадь земельного участка-бкв.м.			
Обозначение характерных точек границ	Координаты		
	X	Y	
1	2	3	
н1	93 365,56	-57 605,47	
н2	93 362,90	-57 606,86	
н3	93 361,98	-57 605,08	
н4	93 364,64	-57 603,70	
н1	93 365,56	-57 605,47	

Система координат- УСК -45, СК Межборное




Масштаб 1:1 000

Условные обозначения:

 - Граница кадастрового квартала

45:16:030109 - Обозначение кадастрового квартала

 - Вновь образованная часть границы, сведения о которой достаточны для определения ее местоположения

:3У1 - Обозначение образуемого земельного участка

Утверждено распоряжением

Администрации Притобольного района Курганской области

От «15» ноября 2021г. № 373 -р

Схема расположения земельного участка

Местоположение: Российская Федерация, Курганская область, Притобольный район, с. Межборное, ул. Центральная, около здания № 88.

Заказчик: Администрация Межборного сельсовета





Условный номер земельного участка- 45:16:010901:3У1			
Площадь земельного участка-бкв.м.			
Обозначение характерных точек границ	Координаты		
	X	Y	
1	2	3	
н1	93 044,97	-57 654,33	
н2	93 041,97	-57 654,45	
н3	93 042,05	-57 656,45	
н4	93 045,04	-57 656,33	
н1	93 044,97	-57 654,33	

Система координат- УСК -45, СК Межборное



Масштаб 1:1 000

Условные обозначения:

-  - Граница кадастрового квартала
-  - Обозначение кадастрового квартала
-  - Вновь образованная часть границы, сведения о которой достаточны для определения ее местоположения
-  - Обозначение образуемого земельного участка

Утверждено распоряжением

Администрации Притобольного района Курганской области

От «15» ноября 2021г. № 374 –р

Схема расположения земельного участка

Местоположение: Российская Федерация, Курганская область, Притобольный район, с. Межборное, ул. Центральная, около здания №110.

Заказчик: Администрация Межборного сельсовета





Условный номер земельного участка- 45:16:010901:ЗУ1			
Площадь земельного участка-бкв.м.			
Обозначение характерных точек границ	Координаты		
	X	Y	
1	2	3	
н1	92 701,56	-57 698,50	
н2	92 698,60	-57 699,00	
н3	92 698,27	-57 697,02	
н4	92 701,23	-57 696,53	
н1	92 701,56	-57 698,50	

Система координат- УСК -45, СК Межборное



Масштаб 1:1 000

Условные обозначения:

-  - Граница кадастрового квартала
-  - Обозначение кадастрового квартала
-  - вновь образованная часть границы, сведения о которой достаточны для определения ее местоположения
-  - Обозначение образуемого земельного участка

Утверждено распоряжением
Администрации Притобольного района Курганской области
От «15» ноября 2021г. № 375-р

Схема расположения земельного участка

Местоположение: Российская Федерация, Курганская область, Притобольный район, с. Межборное, ул. Центральная, около здания № 124.

Заказчик: Администрация Межборного сельсовета





Условный номер земельного участка- 45:16:010901:ЗУ1			
Площадь земельного участка-бкв.м.			
Обозначение характерных точек границ	Координаты		
	X	Y	
1	2	3	
н1	92 454,62	-57 758,88	
н2	92 451,81	-57 759,92	
н3	92 451,11	-57 758,04	
н4	92 453,93	-57 757,00	
н1	92 454,62	-57 758,88	

Система координат- УСК -45, СК Межборное



Масштаб 1:1 000

Условные обозначения:

-  - Граница кадастрового квартала
-  - Обозначение кадастрового квартала
-  - Вновь образованная часть границы, сведения о которой достаточны для определения ее местоположения
-  - Обозначение образуемого земельного участка

Утверждено распоряжением

Администрации Притобольного района Курганской области

От «15_» ноября 2021г. № 376 -р

Схема расположения земельного участка

Местоположение: Российская Федерация, Курганская область, Притобольный район, с. Межборное, ул. Центральная, около здания № 138.

Заказчик: Администрация Межборного сельсовета


Условный номер земельного участка- 45:16:010901:3У1			
Площадь земельного участка-бкв.м.			
Обозначение характерных точек границ	Координаты		
	X	Y	
1	2	3	
н1	92 236,57	-57 914,42	
н2	92 234,13	-57 916,16	
н3	92 232,97	-57 914,53	
н4	92 235,41	-57 912,79	
н1	92 236,57	-57 914,42	

Система координат- УСК -45, СК Межборное



Масштаб 1:1 000

Условные обозначения:

 - Граница кадастрового квартала

45:16:030109 - Обозначение кадастрового квартала

 - Вновь образованная часть границы, сведения о которой достаточны для определения ее местоположения

:3У1 - Обозначение образуемого земельного участка

Утверждено распоряжением

Администрации Притобольного района Курганской области

От «15» ноября 2021г. № 377 –р

Схема расположения земельного участка

Местоположение: Российская Федерация, Курганская область, Притобольный район, с. Межборное, ул. Центральная, около здания №148.

Заказчик: Администрация Межборного сельсовета





Условный номер земельного участка- 45:16:010901:3У1			
Площадь земельного участка-бкв.м.			
Обозначение характерных точек границ	Координаты		
	X	Y	
1	2	3	
н1	91 861,58	-58 043,95	
н2	91 858,58	-58 044,14	
н3	91 858,45	-58 042,14	
н4	91 861,45	-58 041,95	
н1	91 861,58	-58 043,95	

Система координат- УСК -45, СК Межборное



Масштаб 1:1 000

Условные обозначения:

-  - Граница кадастрового квартала
-  - Обозначение кадастрового квартала
-  - вновь образованная часть границы, сведения о которой достаточны для определения ее местоположения
-  - Обозначение образуемого земельного участка

Утверждено распоряжением

Администрации Притобольного района Курганской области

От «15» ноября 2021г. № 378 -р

Схема расположения земельного участка

Местоположение: Российская Федерация, Курганская область, Притобольный район, с. Межборное, ул. Центральная, около здания № 174.

Заказчик: Администрация Межборного сельсовета


Условный номер земельного участка- 45:16:010901:3У1			
Площадь земельного участка-6кв.м.			
Обозначение характерных точек границ	Координаты		
	X	Y	
1	2	3	
н1	91 432,66	-58 403,60	
н2	91 429,76	-58 402,83	
н3	91 430,27	-58 400,90	
н4	91 433,17	-58 401,66	
н1	91 432,66	-58 403,60	

Система координат- УСК -45, СК Межборное




Масштаб 1:1 000

Условные обозначения:

 - Граница кадастрового квартала

 - Обозначение кадастрового квартала

 - Вновь образованная часть границы, сведения о которой достаточны для определения ее местоположения

 - Обозначение образуемого земельного участка